















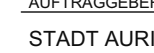


LEGENDE

-  Großformatbauten (Hotelkomplex) OHZ
-  Locker bebautes Einzelhausgebiet OEL
-  Parkplatz OVP
-  Weg OVW
-  Straße mit Begleitgrün und Fahrradweg
-  Feuchtes Intensivgrünland GIF
-  Scherrasen GRA
-  Pflanzbeete ER
-  Einzelbaum HB
-  Bäume im Geltungs- und Siedlungsbereich, die unter die Baumschutzsatzung fallen
-  naturnahes, nährstoffreiches Stillgewässer SEZ
-  Nährstoffreicher Graben
-  Baumreihe Siedlungsbereich HEA
-  Baum-Wallhecke HWB
-  Ziergebüsch BZE
-  Strauch BE
-  Geltungsbereich BP 368

AUFTRAGGEBER
STADT AURICH

PLANINHALT
BEBAUUNGSPLAN NR. 368
"ALTE POST OGENBARGEN"

BIOTOPTYPENPLAN

PROJ.-NR.	PROJEKTLTG	BEARBEITUNG	GEPRÜFT	BLATTGR.	VERFAHRENSART
11088	Siebers-Zander	König		400 x 466	

PLANBEZEICHNUNG / PROJECTDATEI	DATUM	PLANSTAND
2019_05_22_11088_Biototypen.vwx	22.05.2019	

PLANVERFASSER
Thalen Consult GmbH
INGENIEURE - ARCHITECTEN - STADTPLANER
Sitz der Gesellschaft: Uvaldenstr. 39 26140 Neumburg Tel. 044 52-9 16-0 Fax: 044 52-9 16-1 01 info@thalen.de

LAGE UTM 32. STREIFEN

